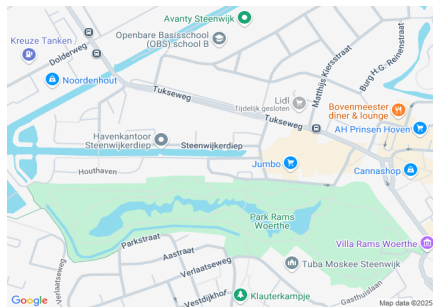




# Stadspark Ramswoerthe te Steenwijk



## Algemene beschrijving

Coördinaten: 52.78721065499393, 6.107355298744665  
 Grootte: 3 ha  
 Max. diepte: 1,20 meter  
 Gem. breedte: 35 meter  
 Watertype: stadsvijver  
 Opgenomen in: Alleen in verenigingslijst van viswateren  
 Naam HSV/HSF: HSV Steenwijk  
 Plaats HSV/HSF: Steenwijk



## Visrecht

Verhuurder visrecht:  
 Visrecht hengelsportvereniging:

Gemeente Steenwijkerland  
 volledig visrecht gehuurd van eigenaar

## Huidige ecologie & milieu

### Waterplantenbedekking zomer:

**Totaal waterplanten** 60 %  
 Bovenwaterplanten: 20 %  
 Drijfbladplanten: 30 %  
 Onderwaterplanten: 10 %

### Milieu overig:

Doorzicht: 60 – 80 cm  
 Bodemsot: Zand  
 Bagger: 10 - 25 cm  
 Vismigratie mogelijk: Nee

### Meest gevangen vissoorten:



snoek



karper



blankvoorn

**Viswatertype:** Ruisvoorn-snoek viswatertype



## Sportvisserij



jeugd



mindervalide sportvisser

Meest gewaardeerd door de sportvisser  
 viswater in de bebouwde kom  
 belangrijk jeugdviswater  
 mindervalide sportvisser

Belangrijkste knelpunten sportvisserij:  
 teveel waterplantengroei  
 teveel waterplantengroei

Gewenste maatregelen sportvisserij:  
 Waterplanten maaien: gehele water  
 Uitzet graskarper

<b>Sportvisserij</b>	
Omschrijving wedstrijdtraject(en)	geen
Bijzondere regels	geen
Aanwezige voorzieningen	
Aantal vissers per dag gedurende zomerperiode	werkdag: 3   weekend: 3   topdag: 5

<b>Visserijbeheer</b>		
Vissterfte: (laatste 5 jaar)	geen	
Visuitzettingen: (laatste 5 jaar)	geen	
Visonttrekking:	<i>Nee</i>	
Is er een visserijkundig onderzoek uitgevoerd?	<i>Nee</i>	n.v.t.
Overige/bijzonderheden	geen	

<b>Wensen/actieplan komende 5 jaar</b>		
Wensen	Waterplanten verwijderen.	
Actieplan: (laatste 5 jaar)	<i>Jaartal</i>	<i>Omschrijving</i>
	2018	geen
	2019	geen
	2020	geen
	2021	geen
	2022	geen
Overige bijzonderheden	geen	