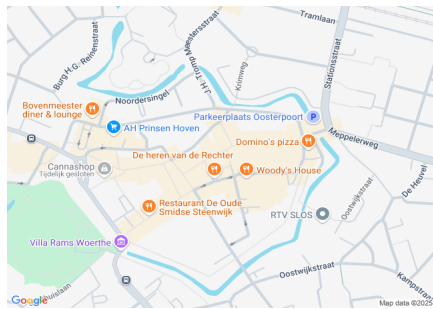





Stadsgrachten Steenwijk te Steenwijk



Algemene beschrijving

Coördinaten: 52.787172393097535, 6.117200490472101
 Grootte: 0,75 ha
 Max. diepte: 0,80 meter
 Gem. breedte: 10 meter
 Watertype: stadsgracht
 Opgenomen in: Alleen in verenigingslijst van viswateren
 Naam HSV/HSF: HSV Steenwijk
 Plaats HSV/HSF: Steenwijk



Visrecht

Verhuurder visrecht: gemeente Steenwijkerland
 Visrecht hengelsportvereniging: volledig visrecht gehuurd van eigenaar

Huidige ecologie & milieu

Waterplantenbedekking zomer:

Totaal waterplanten 80 %
 Bovenwaterplanten: 40 %
 Drijfbladplanten: 30 %
 Onderwaterplanten: 10 %

Milieu overig:

Doorzicht: 40 – 60 cm
 Bodemsoort: Zand
 Bagger: 0 - 10 cm
 Vismigratie mogelijk: Nee

Meest gevangen vissoorten:



karpers




blankvoorn



snoek

Viswatertype: Ruisvoorn-snoek viswatertype



Sportvisserij



karpervisser



snoekvisser

Meest gewaardeerd door de sportvisser viswater in de bebouwde kom
 goede karpersstand (grote vissen)
 goede snoekstand

Belangrijkste knelpunten sportvisserij:
 teveel waterplantengroei
 water slecht bereikbaar

Gewenste maatregelen sportvisserij:
 Waterplanten maaien: gehele water

Sportvisserij	
Omschrijving wedstrijdtraject(en)	geen
Bijzondere regels	geen
Aanwezige voorzieningen	
Aantal vissers per dag gedurende zomerperiode	werkdag: 2 weekend: 5 topdag: 5

Visserijbeheer		
Vissterfte: (laatste 5 jaar)	geen	
Visuitzettingen: (laatste 5 jaar)	geen	
Visonttrekking:	<i>Nee</i>	
Is er een visserijkundig onderzoek uitgevoerd?	<i>Nee</i>	n.v.t.
Overige/bijzonderheden	geen	

Wensen/actieplan komende 5 jaar		
Wensen	verwijderen waterplanten	
Actieplan: (laatste 5 jaar)	<i>Jaartal</i>	<i>Omschrijving</i>
	2018	geen
	2019	geen
	2020	geen
	2021	geen
	2022	geen
Overige bijzonderheden	geen	